

PRAIRIES DE LIAISON

UG 5



PRAIRIES DE LIAISON

UG 5

Les prairies de liaison ne sont pas des habitats Natura 2000 à proprement dit. En tant que prairies permanentes, elles présentent néanmoins un certain intérêt biologique, en complément d'autres fonctions utiles à l'agriculture (lutte contre l'érosion, pollinisation par les insectes, lutte contre les ravageurs, puits de carbone, etc.). Elles assurent par ailleurs la liaison entre deux zones de plus grande valeur écologique. C'est l'unité de gestion agricole qui couvre la plus grande surface en Natura 2000.

Ces prairies permettent une cohérence dans la forme générale d'un site Natura 2000 et peuvent être un lieu de passage et de nourrissage pour des espèces animales Natura 2000.

Objectif de conservation

Conserver le caractère prairial des parcelles concernées.

Le saviez-vous?

Dans l'UG 5, il n'y a pas de contraintes liées au pâturage et/ou à la fauche, sauf si la parcelle est intégrée dans l'éco-régime "maillage écologique", auquel cas l'exploitation ne peut se faire qu'à partir du 01/04 (jusqu'au 31/12). Attention aussi aux épandages d'engrais à moins de 12 m des cours d'eau, ainsi qu'à l'utilisation réglementée des pesticides !

Pour aller plus loin

Les alignements d'arbres, les haies et les vergers sont autant d'éléments du maillage écologique intéressants pour la biodiversité. Le programme agroenvironnemental octroie des subventions aux agriculteurs pour les maintenir et les entretenir.

Afin d'en savoir plus, contactez Natagriwal !





Si la flore de ces prairies est assez banale, elle contient néanmoins des plantes mellifères favorables aux insectes butineurs.



UG 5

TRAVAIL DU SOL : LABOUR, DRAINS, FOSSÉS ET CHEMINS

Labour

 <small>ACTE INTERDIT</small>	Le labour des terres agricoles à moins d'1 m des crêtes de berges des fossés ^L .	MG	Art 3, 5°
 <small>ACTE INTERDIT</small>	La destruction mécanique et chimique de la végétation des prairies ^L en ce compris par le labour ou la conversion en culture y compris la culture de sapins de Noël.	MG	Art 3, 6°

Drains et fossés

 <small>ACTE SOUMIS À AUTORISATION</small>	La création, le creusement ou la remise en fonction de drains et/ou fossés ^L , à l'exception des fossés de bord de voiries ainsi que des drains et fossés prévus dans un plan de gestion ^L .	MG	Art 4, 2°
 <small>ACTE SOUMIS À NOTIFICATION</small>	L'entretien des fossés ^L et des drains fonctionnels existants.	MG	Art 5, 2°

UG 5

ENGRAIS ET AMENDEMENTS



L'épandage de tout amendement et de tout engrais minéral ou organique, y compris fumier, fiente, lisier, boues d'épuration et gadoues de fosses septiques à moins de 12 m des crêtes de berges des cours d'eau et plans d'eau.

MG

Art 4, 9°

PESTICIDES



L'utilisation de tous les produits herbicides en dehors des cultures, des bois et forêts*. La mesure n'est pas d'application :

1. Lorsque l'utilisation s'inscrit dans un plan de lutte¹ mené ou imposé par l'autorité publique;
2. Pour le traitement localisé par pulvérisateur à lance ou par pulvérisateur à dos contre les orties, les chardons et rumex**, au moyen de produits sélectifs;
3. Pour la protection des clôtures électriques en fonctionnement sur une largeur maximale de 50 cm de part et d'autre de la clôture***.

* Le Code forestier interdit toute utilisation de pesticides (herbicides, fongicides, insecticides) en forêt, sauf exceptions fixées par le Gouvernement.

** *Carduus crispus*, *Cirsium lanceolatum*, *Cirsium arvense*, *Rumex crispus* et *Rumex obtusifolius*.


*** Selon le Code de l'Eau, cette dernière dérogation n'est pas d'application pour les clôtures placées à moins d'1 m des crêtes de berges des fossés et à moins de 6 m des crêtes des berges des cours d'eau.

MG


Art 4, 4°

UG 5


BÉTAIL

 <p>ACTE SOUMIS À AUTORISATION</p>	<p>L'accès du bétail aux berges des cours d'eau (classés et non classés) et plans d'eau dont les mares, sauf aux points d'abreuvements aménagés^L, aux points d'abreuvements prévus dans un plan de gestion^L ou, pour l'accès aux plans d'eau, sur maximum 25 % du périmètre.</p>	<p>MG</p> <p>Art 4, 3°</p>
---	--	-----------------------------------

LOISIRS ET CAMPEMENTS

 <p>ACTE SOUMIS À NOTIFICATION</p>	<p>En dehors des bois et forêts*, l'implantation d'un hébergement de groupe temporaire dans le cadre des mouvements de jeunesse ou d'infrastructures destinées à des activités de groupes, récréatives, sportives ou de loisirs.</p> <p>* Dans les bois et forêts, l'accès aux activités de jeunesse est encadré par le Code forestier (Ch. IV, section 3, art. 27).</p>	<p>MG</p> <p>Art 5, 3°</p>
---	--	-----------------------------------



DÉCLARATIONS ENVIRONNEMENTALES ET URBANISTIQUES

 <p>ACTE SOUMIS À NOTIFICATION</p>	<p>L'introduction d'une déclaration environnementale ou urbanistique à la commune vaut notification (une copie sera transmise par la commune au DNF).</p>	<p>MG</p> <p>Art 5</p>
---	---	-------------------------------


UG 5

PLANTATION ET VÉGÉTATION


Plantation

 <small>ACTE INTERDIT</small>	<p>La plantation de résineux et la sylviculture favorisant les semis naturels de résineux à moins de 12 m des crêtes de berges des cours d'eau et plans d'eau.</p>	MG	<small>Art 3, 1^{er}</small>
 <small>ACTE SOUMIS À NOTIFICATION</small>	<p>Toute plantation ou replantation d'arbres ou d'arbustes.</p>	MP	<small>Art 7</small>

Entretien de la végétation

 <small>ACTE SOUMIS À AUTORISATION</small>	<p>Du 15 mars au 31 juillet: l'entretien (y compris la fauche et le gyrobroyage) de la végétation des bords de voiries publiques, sauf bande d'1 m à partir du bord extérieur de la voie ou pour des raisons de sécurité publique ou de destruction de chardons.</p>	MG	<small>Art 4, 5^e</small>
--	--	-----------	-------------------------------------

Coupe

 <small>ACTE SOUMIS À AUTORISATION</small>	<p>Par parcelle ou propriété d'un seul tenant, toute coupe comptabilisée sur 10 ans totalisant plus de 30 % des cordons rivulaires¹.</p>	MG	<small>Art 4, 7^e</small>
--	---	-----------	-------------------------------------

UG 5

+ DE 2,5 HA
DE FORÊTS
EN NATURA 2000

+ de 2,5 ha



+ DE 2,5 HA DE FORÊTS EN NATURA 2000

Vous possédez 2,5 ha ou plus de forêts en zone Natura 2000?

Les mesures générales qui suivent vous concernent alors plus particulièrement. Ces mesures ne s'appliquent pas spécifiquement à une unité de gestion donnée **mais sur l'ensemble de vos parcelles forestières en Natura 2000**. Attention : vous devez aussi respecter le reste des mesures liées à vos unités de gestion (voir pages suivantes).

Si vous possédez moins de 2,5 ha de forêts en Natura 2000, les mesures générales qui suivent ne vous concernent pas. Référez-vous directement aux mesures classées par UG (voir pages suivantes).

+ de 2,5 ha de forêts admissibles en Natura 2000

Une mesure de gestion supplémentaire s'applique si vous possédez plus de 2,5 ha de forêts dites "admissibles"¹.



+ de
2,5 ha

+ de
2,5 ha

+ DE 2,5 HA DE FORÊT EN NATURA 2000

COUPES FORESTIÈRES

2 arbres morts/ha



ACTE INTERDIT

La coupe et l'enlèvement d'arbres morts qui n'assureraient pas le maintien des arbres morts couchés ou debout à concurrence de minimum 2 arbres morts par ha (circonférence supérieure à 125 cm à 1,5 m du sol) répartis si possible sur l'ensemble de la surface concernée et représentatifs du rapport entre feuillus et résineux.

Cette disposition n'est pas applicable aux arbres présentant une menace pour la sécurité publique situés le long des routes, chemins et sentiers au sens du Code forestier, voies de chemin de fer, lignes électriques et conduites de gaz ni aux arbres à forte valeur économique unitaire^L.

MG

Art 3, 2°

1 arbre d'intérêt biologique/2 ha



ACTE INTERDIT

La coupe d'arbres autres qu'à forte valeur économique unitaire^L, qui ne maintiendrait pas au moins un arbre d'intérêt biologique^L par 2 ha.

MG

Art 3, 3°

10 m de lisières étagées



ACTE INTERDIT

Toute intervention en lisière externe de massif^L qui n'assure pas le maintien ou la création d'un cordon d'essences arbustives d'au moins 10 m de large comprenant au maximum 3 arbres de plus de 100 cm de circonférence à 1,5 m du sol par 100 m linéaires.

MG

Art 3, 4°

+ DE 2,5 HA DE FORÊT ADMISSIBLE EN NATURA 2000

ÎLOTS DE CONSERVATION (3 % DE LA SUPERFICIE DE LA PROPRIÉTÉ FORESTIÈRE)



ACTE INTERDIT

Dans les îlots de conservation :

1. Toute forme d'exploitation de manière à permettre le vieillissement des bois et forêts et l'expression des dynamiques naturelles;
2. L'enlèvement des arbres morts jusqu'à leur décomposition;
3. Toute autre activité ou intervention à l'exclusion du contrôle du gibier, de la sécurisation des chemins et de l'organisation de l'accueil du public.

Les îlots de conservation sont :

1. Désignés dans les forêts admissibles^L à concurrence de 3% de la superficie globale de la propriété forestière;
2. Constitués d'un ou de plusieurs éléments d'une surface individuelle de minimum 10 ares, pour autant que la surface de forêts admissibles^L le permette;
3. Désignés préférentiellement en bordure de cours d'eau ou dans les zones de gros bois.

MG

Art 2

+ de
2,5 ha